



АДМИНИСТРАЦИЯ ГОРОДА ПЕРМИ
ДЕПАРТАМЕНТ ЗЕМЕЛЬНЫХ ОТНОШЕНИЙ

РЕШЕНИЕ

о размещении объектов № 1012 от 26.07.2018

г. Пермь, ул. Сибирская, 15

Департамент земельных отношений Администрации города Перми в соответствии с пунктом 3 ст. 39.36 Земельного кодекса Российской Федерации, Положением о порядке и условиях размещения объектов на землях или земельных участках, находящихся в государственной или муниципальной собственности, на территории Пермского края без предоставления земельных участков и установления сервитутов, утвержденным Постановлением Правительства Пермского края от 22.07.2015 № 478-п

разрешает АО «Газпром газораспределение Пермь» (ИНН 5902183841, ОГРН 1025900512670, место нахождения: 614000, г. Пермь, ул. Петропавловская, 43)

способ размещения объекта: подземный

размещение объекта газопровод давлением до 1,2 Мпа, для размещения которого не требуется разрешения на строительство

на землях: государственная собственность на которые не разграничена

на срок 11 месяцев

местоположение Пермский край, г. Пермь, Свердловский район, п. Новые Ляды, ул. Мира, к дому 16

АО «Газпром газораспределение Пермь» в соответствии с пунктом 7(2) Положения о порядке и условиях размещения объектов на землях или земельных участках, находящихся в государственной или муниципальной собственности, на территории Пермского края без предоставления земельных участков и установления сервитутов, утвержденного Постановлением Правительства Пермского края от 22.07.2015 № 478-п, представить в департамент земельных отношений администрации города Перми в течении 1 месяца с момента размещения объектов материалы контрольной геодезической съемки размещенных объектов на бумажном и электронном носителях на безвозмездной основе.

В соответствии со статьей 20¹ Закона Пермского края от 14.09.2011 № 805-ПК «О градостроительной деятельности в Пермском крае» АО «Газпром газораспределение Пермь»:

1. Не позднее чем за 10 рабочих дней до начала строительства и реконструкции безвозмездно передает в департамент градостроительства и архитектуры администрации города Перми один экземпляр копий разделов проектной документации, предусмотренных пунктом 1 части 12 статьи 48 Градостроительного кодекса Российской Федерации;

2. В течение 10 рабочих дней после окончания работ по строительству,

реконструкции безвозмездно передает в департамент градостроительства и архитектуры администрации города Перми схему, отображающую расположение объекта и сетей инженерно-технического обеспечения, подписанную застройщиком (техническим заказчиком).

Приложение:

Схема предполагаемых к использованию земель или части земельного участка (на 1 л. в 1 экз.).

Заместитель начальника
отдела предоставления
земельных участков



Н. М. Санникова

Схема предполагаемых к использованию земель или части земельного участка

Объект: Газопровод давлением до 1,2 Мпа, для размещения которого не требуется разрешения на строительство

Местоположение: расположенных по адресу: Пермский край, г.Пермь,
р-н Свердловский, п. Новые Ляды, ул. Мира, к дому 16

Каталог координат, м

№ точки границы	X	Y
н1	522370.46	2252030.93
н2	522366.53	2252030.11
н3	522368.31	2252021.46
н4	522368.64	2252019.84
н5	522328.88	2252010.48
н6	522305.03	2252005.75
н7	522305.83	2252001.84
н8	522312.68	2252003.31
н9	522332.60	2252007.26
н10	522373.34	2252016.83
н11	522372.24	2252022.24
н1	522370.46	2252030.93

Площадь земель или части земельного участка, кв.м.: 316

Категория земель: земли населенных пунктов

Вид разрешенного использования: -

Описание границ смежных землепользователей:

От точки н1 до точки н2 - земельный участок
с кадастровым номером 59:01:5110124:19

От точки н2 до точки н3 - земельный участок
с кадастровым номером 59:01:5110124:1255

От точки н3 до точки н6 - земли общего пользования

От точки н6 до точки н7 - земельный участок
с кадастровым номером 59:01:5110124:19


От точки н7 до точки н8 - земли общего пользования

От точки н8 до точки н9 - земельный участок
с кадастровым номером 59:01:5110124:31


От точки н9 до точки н11 - земли общего пользования

От точки н11 до точки н1 - земельный участок
с кадастровым номером 59:01:5110124:1255

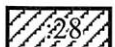
Условные обозначения:



- предполагаемый участок земель,
на которых планируется размещение объекта



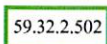
- границы и номер земельного участка,
сведения о которых внесены в ГКН



- границы и номер объекта капитального
строительства, сведения о которых внесены в ГКН



- граница кадастрового квартала



- зоны с особыми условиями использования
территории, сведения о которых внесены в ГКН

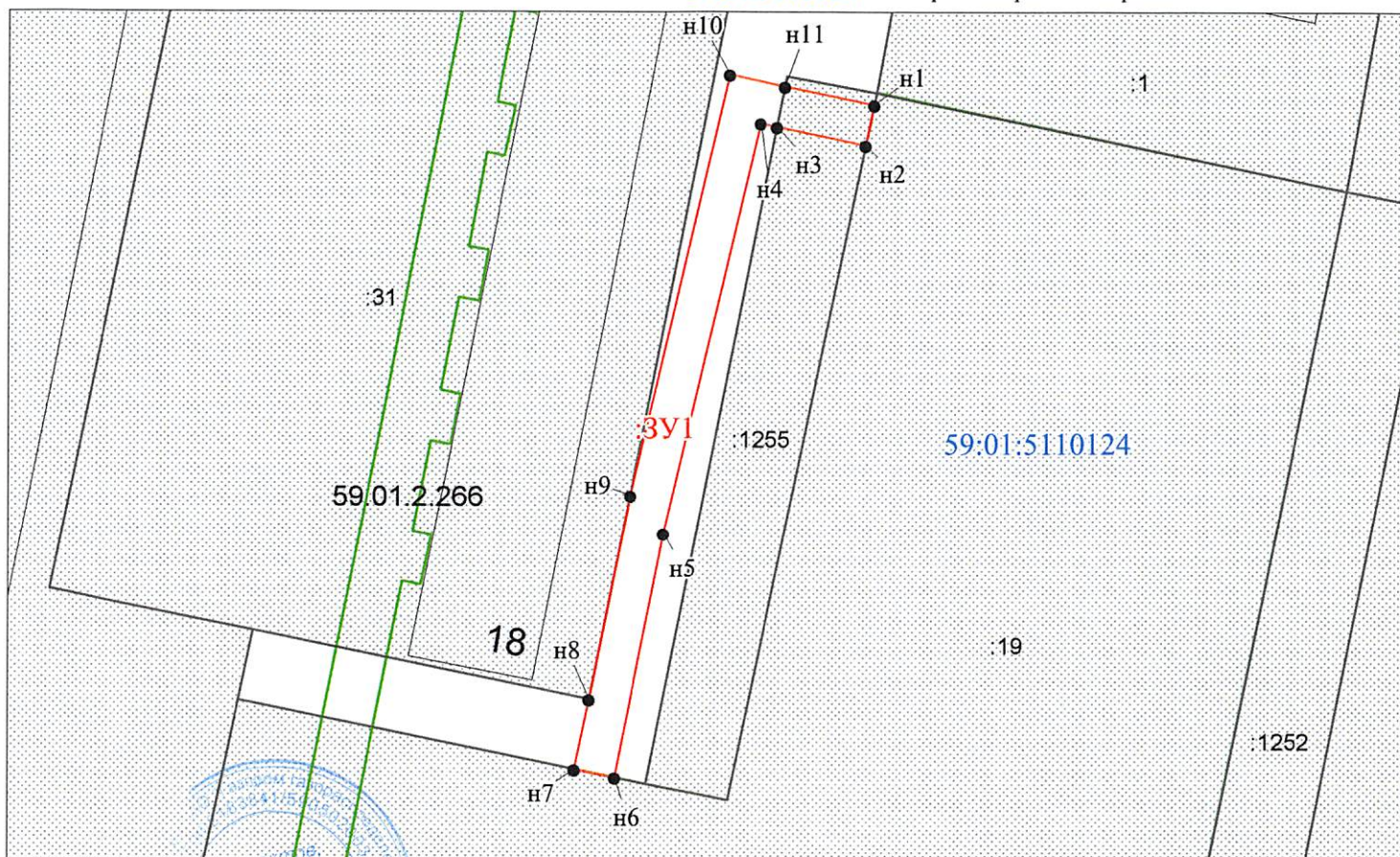
:3У1

- обозначение запрашиваемого земельного участка

• н1

- характерная точка границ земель или части
земельного участка

59:01:5110124 - номер кадастрового квартала



Заявитель:

МП

/ Егошина И.В.

Масштаб 1:700

(для юридических лиц
и индивидуальных предпринимателей)

(подпись, расшифровка подписи)